

696 X

LAXVEIÐIN 1993

GUÐNI GUÐBERGSSON
FRÍÐÞJÓFUR ÁRNASON

mars 1994

VMST-R/94011

Efnisyfirlit:

Inngangur.....	1
Aðferðir.....	1
Laxveiðin 1993... ..	2
Stangveiði.....	3
Netaveiði.....	4
Hafbeit.....	4
Umræður.....	5
Þakkarorð.....	6
Heimildir.....	7
Myndir og töflur	8 - 18

INNGANGUR

Úrvinnslu veiðiskýrslna fyrir laxveiðina 1993 er nú lokið. Eins og verið hefur sendi Veiðimálastofnun út veiðibækur fyrir veiðitímann og þeim var síðan safnað saman að honum loknum. Í flestum tilfellum bárust bækurnar fljótt en þó var einstaka undantekning sem seinkaði útgáfu heildarsamantektar.

Veiðitími fyrir lax og göngusilung ár hvert er 3 mánuðir á tímabilinu frá 20. maí til 20. september skv. lögum nr:76 frá 1970.

AÐFERÐIR

Úrvinnsla veiðiskýrslna var með svipuðu sniði og verið hefur undanfarin ár (Guðni Guðbergsson og Einar Hannesson 1987; Guðni Guðbergsson 1988; 1989; 1990; 1991; Guðni Guðbergsson og Friðþjófur Árnason 1992; 1993). Úr hverri veiðibók eru tölvuskráðar upplýsingar um veiðitíma, fisktegund, kyn, þyngd, lengd, veiðarfæri og veiðistaði séu þeir númeraðir til auðveldunar skráningu þeirra.

Heildarfjöldi veiddra laxa er lagður saman ásamt heildar- og meðalþunga veiðinnar. Laxveiðinni er skipt í smálaxa og stórlaxa og er átt við að smálax sé sá laxar sem dvalið hafa eitt ár í sjó en stórlax tvö ár eða lengur. Hér er skiptingin í flestum tilfellum þannig að hængar 8 pund og þyngri eru taldir vera tveggja ár úr sjó, en hrygnur 7 pund og þyngri. Þyngdarbilið sem skipting í smálax og stórlax liggur á getur þó verið breytilegt milli áa og ára. Þyngd laxfiska er jafnan gefin upp í pundum en 1 pund er skilgreint sem 500 grömm.

Í hverjum landshluta fyrir sig er veiðin tekin saman og skipting landshluta sú sama og skipting kjördæma.

Líkt og undanfarið er tekin saman listi valinna áa, yfir tímabilið frá 1974 - 1993. Á því tímabili eru upplýsingar til á tölvutæku formi og einnig að miklu leyti

sambærilegar milli ára. Breytingar í veiði lýsa í grófum dráttum breytingum í laxgengd. Auk heildarveiði er reiknuð minnsta veiði á tímabilinu og mesta veiði.

Upplýsingum um netaveiði er safnað á svipaðan hátt og um stangveiðina nema að þar eru sjaldnast til upplýsingar um einstaka fiska en þess í stað er stuðst við heildarveiðitölur viðkomandi veiðijarða. Á Vesturlandi var upplýsingum safnað af Vesturlandsdeild Veiðimálastofnunar (Sigurður Már Einarsson munnl. uppl.) og á Suðurlandi af Suðurlandsdeild Veiðimálastofnunar (Magnús Jóhannsson munnl. uppl.).

Líkt og verið hefur eru tölur um fjölda laxa sem endurheimtust úr hafbeit teknar með í þessari skýrslu. Samanlagt gefa tölur um endurheimtur úr hafbeit og veiði á náttúrulega framleiddum laxi í íslenskum vatnakerfum hugmynd um fjölda íslenskra laxa í úthafinu. Um endurheimtur í hafbeit er stuðst við skýrslu Stefáns Eiríks Stefánssonar (1994) og um skiptingu milli landshluta eru upplýsingar fengnar frá Stefáni Eiríki Stefánssyni (munnl. uppl.).

LAXVEIÐIN 1993

Sumarið 1993 veiddust alls 39.025 laxar á stöng, 6.946 laxar veiddust í net í ám, 3.7251 lax í net í sjó og 168.427 laxar endurheimtust úr hafbeit (tafla 1). Alls eru þetta 217.649 laxar. Heildarþungi veiddra laxa og hafbeitarlaxa var 656,5 tonn sem skiptist þannig að 129,2 tonn veiddust á stöng, 21,8 tonn í net í ám, 9,3 tonn í sjó og 496,2 tonn endurheimtust úr hafbeit.

Heildarveiði laxa og fjöldi endurheimtra hafbeitarlaxa á árinu 1993, samanlagt, var sú mesta frá upphafi (tafla 2).

Samanlagður fjöldi stang- og netveiddra laxa er um 6 % minni en meðalveiði árána 1974 - 1992 (tafla 2). Stangveiðin 1993 er nokkru minni en hún var á árinu 1992 (tafla 2, mynd 1) en 7 % meiri en meðalveiði árána 1974 - 1993. Netaveiðin var 36% minni en meðalveiði sömu ára og svipuð og verið hefur undanfarin fimm ár (tafla 2, mynd 2).

Fjöldi endurheimtra hafbeitarlaxa jókst frá árinu 1992 og var á árinu 1993 sá mesti frá upphafi (mynd 3).

Stangveiðin

Heildarstangveiði á Íslandi 1993 var 39.025 laxar og vógu þeir samtals 129,2 tonn. Af landshlutum veiddust flestir laxar á Vesturlandi 13.622 en fæstir á Vestfjörðum 962 (töflur 6 - 12). Að þunga til var veiðin einnig mest á Vesturlandi um 38,9 tonn en næst mest á Norðurlandi vestra um 26,5 tonn.

Flestir laxar veiddust í Norðurá 2.117 en næst flestir í Hofsa 2.028 og í þriðja sæti var Laxá í Aðaldal með 1.983 veidda laxa. Röð 10 efstu laxveiðianna er sýnd í töflu 3.

Í veiðiskýrslur voru í heild skráðir 32.446 stangveiddir silungar. Samkvæmt veiðiskýrslum veiddust flestir silungar á Norðurlandi eystra (töflur 6-12) og á það bæði við um bleikju og urriða. Alls voru skráðir 14.559 urriðar og 17.887 bleikjur. Af einstökum ám veiddust flestir urriðar á silungasvæði Laxár á Ásum 2.709 (tafla 4) og flestar bleikjur í Eyjafjarðará 3.080 (tafla 5).

Af stangveiddum löxum voru 29.360 (75%) sem verið höfðu eitt ár í sjó en 9.665 (25%) tvö ár eða lengur (tafla 13). Í stangveiði voru 3 smálaxar á mótí hverjum einum stórlaxi, í netaveiði voru þeir 4,2 og 7,2 í hafbeit. (tafla 14).

Veiðiálag af völdum stangveiði hefur verið metið í Elliðaánum og verið frá 34 - 47% (Þórólfur Antonsson og Sigurður Guðjónsson 1993). Líklegt er að stangveiðiálag í íslenskum laxveiðiám sé á bilinu 30 - 80% (Þór Guðjónsson 1986).

Samkvæmt hreisturrannsóknnum bar á hafbeitarlaxi í stangveiði í ám. Lítið bar á laxi sem sloppið hafði úr kvíum en nokkuð hefur borið á slíku undanfarin ár. Helst það í hendur við umfang kvíaeldis. Veiðin í þeim ám sem eldisfiskur villist

í er nokkru hærri en hún hefði verið ef eingöngu væri um náttúrulega framleiðslu væri að ræða. (Friðjón Már Viðarsson og Sigurður Guðjónsson 1994).

Líkt og gert hefur verið undanfarin ár er gefin veiði valinna áa frá 1974 ásamt reiknuðu meðaltali, minnstu- og mestu veiði tímabilsins (tafla 15).

Netaveiðin

Heildarlaxveiði í net í ám á Íslandi 1993 var 6.946 laxar sem vógu um 21,8 tonn. Í net veiddust flestir laxar á Suðurlandi 6.334. Í Ölfusá veiddust 2.343 laxar, 2.016 í Hvítá, 1.927 í Þjórsá og 48 í Skaftá (Magnús Jóhannsson munnl. uppl.). Í Borgarfirði veiddust nú 258 laxar í net á vatnasvæði Hvítár sem er mikil minnkun á veiði frá fyrri árum, en þar er nú þriðja árið í röð, einungis veitt í fá net, (Sigurður Már Einarsson, munnl. uppl.). Netaveiði í ám var einhver í öllum landshlutum nema á Reykjanesi og Vestfjörðum (tafla 1). Í netaveiði í sjó veiddust 3.251 lax sem um vógu 9,3 tonn. Þeir veiddust allir í net við Vesturland en lögleg sjávarveiði er stunduð þar frá fimm jörðum. Laxveiði í sjó var um 32% minni en hún var 1992.

Hafbeit

Í hafbeit endurheimtust alls 168.427 laxar sem vógu 496,2 tonn. Flestir laxar endurheimtust í hafbeitarstöðvar á Vesturlandi og á Reykjanesi (tafla 1). Fjöldi endurheimtra laxa í hafbeit 1993 var sá mesti frá upphafi. Árið 1991 var um 5,7 milljón gönguseiðum sleppt til hafbeitar en um 4,6 milljón seiðum 1992, en sú slepping stendur að stórum hluta undir endurheimtum 1993. Á árinu 1993 mun um um 3,6 milljónum seiða hafa verið sleppt til hafbeitar, en þau seiði eiga að skila heimtum 1994 (Stefán Eiríkur Stefánsson 1994).

UMRÆÐUR

Nýting laxveiði á Íslandi hefur verið með mjög líku sniði undanfarin ár og segja má að veiðin endurspegli vel laxgengd í árnar. Sumarið 1993 var nokkuð sérstakt hvað varðar veðráttu til veiða. Norðanátt var ríkjandi mestan hluta veiðitímans og fylgdu því kuldar einkum norðanlands og austan, sem höfðu áhrif á aðstæður til veiða. Í ám við suðvestanverðan Faxaflóa þar sem hreisturrannsóknir hafa verið framkvæmdar hefur komið í ljós að hlutdeild laxa sem sloppið hafa úr eldiskvíum er nú nánast engin. Laxar sem villst hafa úr hafbeit, og koma fram í veiði, eru þó enn til staðar. Þessir fiskar hafa líklega aukið fjölda veiddra laxa og meira bar á þeim í veiði seinni hluta veiðitímans.

Netaveiði á vatnasvæði Hvítár í Borgarfirði var nær engin sumarið 1993, þriðja árið í röð, enda einungis fáar lagnir þar notaðar. Netaveiðirétturinn hefur verið leigður af þeim sem stangveiði stunda. Upptaka neta í Hvítá hefur leitt til aukningar í veiði í hliðarám Hvítár. Þrátt fyrir aukna umferð laxa með ströndinni varð nokkur minnkun í veiði í sjávarlagnir. Hlutfallslega lækkar sá fjöldi sem veiðist í net í sjó af heildargöngu laxa að landinu meira en minnkun í veiði í ám á vesturlandi. Þar er vikufriðun, aðstæður til veiða og veiðni neta væntanlega farin að takmarka veiðina.

Sveiflur í veiði eru í álíka takti í flestum ám og nær allar ár í sama landshluta eru með sambærilega sveiflu. Það eru því umhverfisskilyrði sem ráða mestu um veiði og þá ekki síst vorið sem gönguseiðin ganga til sjávar. Kemur þar til bæði fjöldi seiða sem nær gönguþroska og gengur til sjávar og ekki síður afföll þeirra í sjó en talið er að þau séu mest á fyrstu vikum sjávardvalar.

Í samanburði við fyrri ár var nokkur lækkun á hlutfalli stórlaxa í veiðinni miðað við fjölda smálaxa árið á undan og nokkuð líkt því sem var 1987 og 1989.

Heldur færri silungar voru skráðir í veiðinni 1993 en var 1992. Þrátt fyrir bætta skráningu silungsveiði er enn talsvert í land með að öll silungusveiði sé skráð

og er það eitt af þeim framtíðarverkefnum sem þarf að vinnast í samvinnu við veiðimenn og veiðiréttarhafa.

Hér skal ítrekað að ef veiðiréttarhafar skrá númer á veiðistaði fæst skipting veiðinnar eftir veiðistöðum við úrvinnslu hvernar veiðiár, sífellt fleiri hafa tekið upp slíka skráningu.

Þeir sem skráningu veiði annast eru minntir á að skila veiðiskýrslum til úrvinnslu strax að loknum veiðitíma. Veiðibækur þurfa að hafa borist Veiðimálastofnun í síðasta lagi 1. desember.

ÞAKKARORÐ

Sigurður Már Einarsson safnaði netaveiðiskýrslum á Vesturlandi og Magnús Jóhannsson á Suðurlandi. Stefán Eiríkur Stefánsson safnaði tölum um hafbeit.

Ofantöldum aðilum kunnum við bestu þakkir. Síðast en ekki síst ber að þakka hinum fjölmörgu veiðiréttareigendum, leigutökum og veiðimönnum sem önnuðust skráningu veiðinnar.

HEIMILDIR

Friðjón Már Viðarsson og Sigurður Guðjónsson 1994. Hlutdeild eldislaxa í ám á sv- horni landsins samkvæmt hreisturlestri 1993. Skýrsla Veiðimálastofnunar VMST-R/94013.

Guðni Guðbergsson og Einar Hannesson 1987. Laxveiðin 1986. Skýrsla Veiðimálastofnunar, VMST-R/87014.

Guðni Guðbergsson 1988. Laxveiðin 1987. Skýrsla Veiðimálastofnunar, VMST-R/88026.

Guðni Guðbergsson 1989. Laxveiðin 1988. Skýrsla Veiðimálastofnunar, VMST-R/89019.

Guðni Guðbergsson 1990. Laxveiðin 1989. Skýrsla Veiðimálastofnunar, VMST-R/90016.

Guðni Guðbergsson 1991. Laxveiðin 1990. Skýrsla Veiðimálastofnunar, VMST-R/91017.

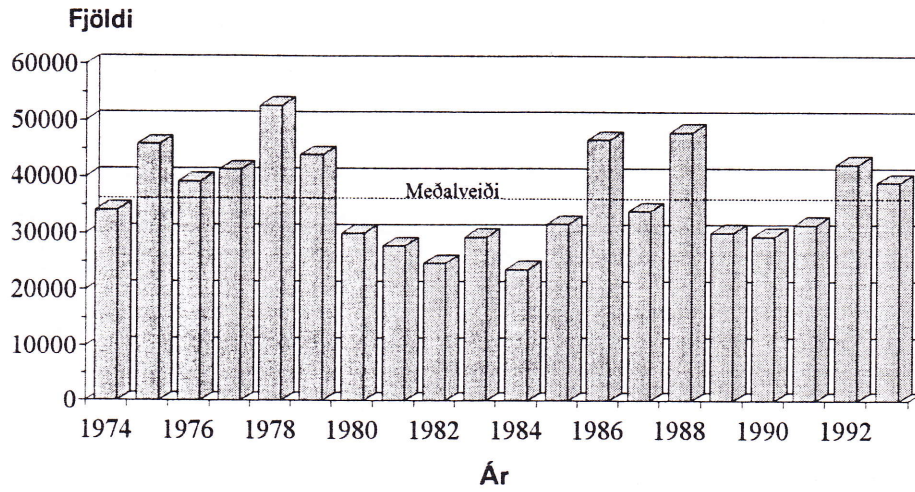
Guðni Guðbergsson og Friðþjófur Árnason 1992. Laxveiðin 1991. Skýrsla Veiðimálastofnunar, VMST-R/92012.

Guðni Guðbergsson og Friðþjófur Árnason 1993. Laxveiðin 1992. Skýrsla Veiðimálastofnunar, VMST-R/93016.

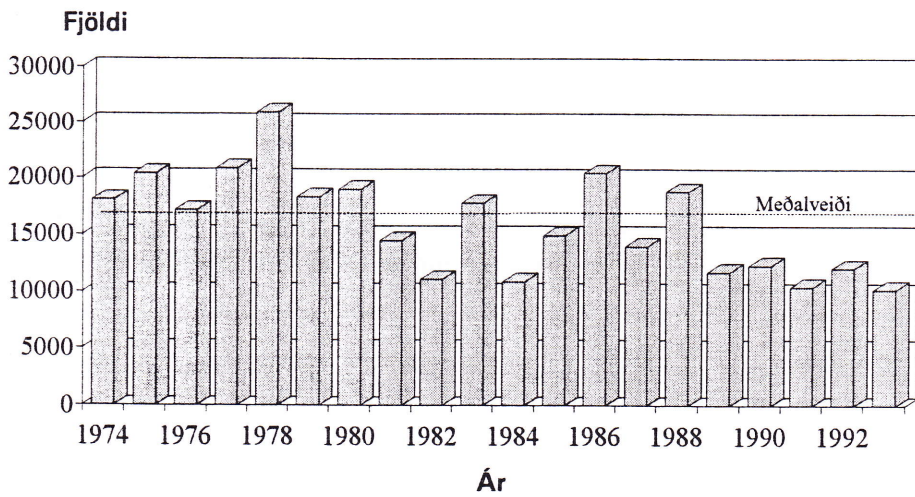
Stefán Eiríkur Stefánsson 1994. Framleiðsla í Íslensku fiskeldi árið 1993. VMST-R/94003.

Pór Guðjónsson 1986. Exploitation of Atlantic Salmon in Iceland. Í: Atlantic Salmon: Planning for the future. (ritstj.) Derik Mills og David Piggins.

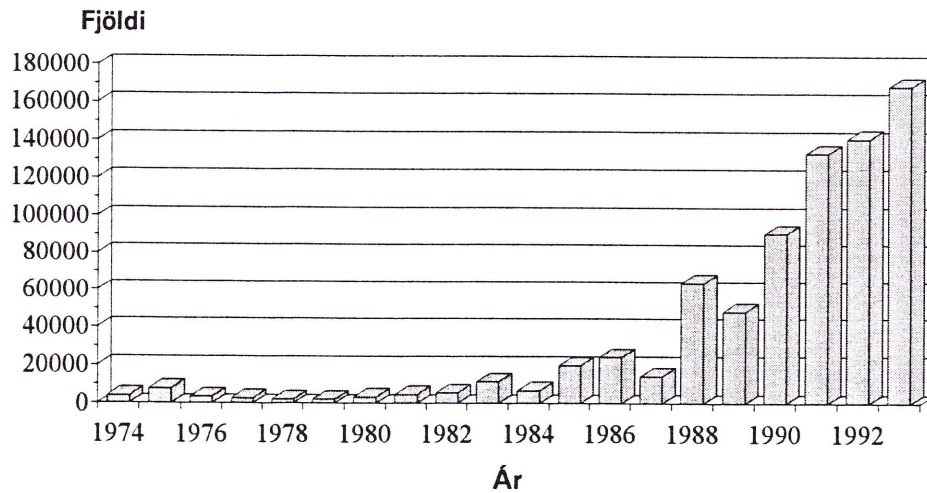
Pórólfur Antonsson og Sigurður Guðjónsson 1993. Rannsóknir á fiskistofnum vatnasviðs Elliðaáanna 1992. Veiðimálastofnun skýrsla, VMST-R/93014X.



Mynd 1. Fjöldi stangveiddra laxa á Íslandi 1974 - 1993.



Mynd 2. Fjöldi netaveiddra laxa á Íslandi 1974 - 1993.



Mynd 3. Fjöldi endurheimtra laxa úr hafbeit á Íslandi 1974 - 1993.

Tafla 1. Heildarfjöldi og heildarþyngd (pund) fangaðra laxa á Íslandi 1993, skipt eftir veiðiaðferðum og landshlutum (kjördæmum). (1 pund = 500gr).

Landshluti	Stangveiði		Netaveiði		Hafbeit		Samtals		Hlutfall (%) af heild	
	Fjöldi	Þyngd	Fjöldi	Þyngd	Fjöldi	Þyngd	Fjöldi	Þyngd	Fjöldi	Þyngd
Reykjanes	3745	18492			49638	310298	53383	328790	24,5	25,0
Vesturland	13622	77844	3509	20703	114186	655860	131317	754407	60,3	57,5
Vestfirðir	962	6617			62	314	1024	6931	0,5	0,5
Norðurland vestra	7180	53060	111	790	4441	25120	11732	78970	5,4	6,0
Norðurland eystra	5946	50008	196	1546			6142	51554	2,8	3,9
Austurland	3881	27820	47	294			3928	28114	1,8	2,1
Suðurland	3689	24489	6334	38850	100	808	10123	64147	4,7	4,9
Samtals:	39025	258330	10197	62183	168427	992400	217649	1312913	100,0	100,0
Samtals þyngd í kg:		129165		31092		496200		656457		

Tafla 2. Heildarfjöldi stang- og netaveiddra laxa, auk framleiðslu hafbeitarstöðva, á Íslandi 1974 - 1993. Reiknaður er hlutfallslegur fjöldi (%) náttúrulegra laxa af heildarfjölda laxa.

ÁR	Stangveiði	Netaveiði	Stang- og netaveiði samtals	Hafbeit	Heildarfjöldi samtals	Hlutfall náttúrulegra laxa (%)
1974	34107	18044	52151	3765	55916	93,3
1975	45882	20402	66284	7720	74004	89,6
1976	39249	17130	56379	3247	59626	94,6
1977	41302	20864	62166	2405	64571	96,3
1978	52679	25946	78625	1953	80578	97,6
1979	43955	18306	62261	1967	64228	96,9
1980	30007	18992	48999	3138	52137	94,0
1981	27777	14478	42255	4626	46881	90,1
1982	24671	11107	35778	5340	41118	87,0
1983	29267	17761	47028	11194	58222	80,8
1984	23582	10912	34494	6595	41089	83,9
1985	31621	14942	46563	19750	66313	70,2
1986	46671	20437	67108	24100	91208	73,6
1987	33907	13960	47867	14140	62007	77,2
1988	47979	18781	66760	64017	130777	51,0
1989	30082	11738	41820	48617	90437	46,2
1990	29443	12339	41782	90726	132508	31,5
1991	31492	10454	41946	133203	175149	23,9
1992	42309	12062	54371	140763	195134	27,9
1993	39025	10197	49222	168427	217649	22,6
1974 - 1993 meðaltal:	36250	15943	52193	37785	89978	58,0

Tafla 3. Tíu aflahæstu laxveiðiámar 1993.

Nafn ár.	Fjöldi veiddra laxa
1. Norðurá	2117
2. Hofsa og Sunnudalsá	2028
3. Laxá í Aðaldal	1983
4. Þverá og Kjarrá	1554
5. Laxá á Ásum	1458
6. Elliðaár	1390
7. Víðidalsá og Fitjá	1342
8. Laxá í Kjós og Bugða	1266
9. Grímsá og Tunguá	1228
10. Selá í Vopnafirði	1092

Tafla 4. Fimm aflahæstu urriðaveiðisvæðin 1993.

Nafn ár	Fjöldi veiddra urriða
1. Fremri Laxá á Ásum	2709
2. Laxá í Aðaldal ofan Brúa.	2524
3. Grenlækur	2338
4. Laxá í Aðaldal neðan Brúa	1307
5. Litlá	730

Tafla 5. Fimm aflahæstu bleikjuveiðiámar 1993.

Nafn ár	Fjöldi veiddra bleikja
1. Eyjafjarðará	3080
2. Hörgá	1783
3. Vatnsdalsá	1427
4. Fljótaá	1242
5. Flókadalsá	1040

Tafla 6. Fjöldi og þyngd stangveiddra laxa, ásamt fjölda veiddra silunga á Reykjanesi (Reykjaneskjördæmi) 1993. (Þyngd er í pundum, 1 pund = 500 gr).

Nafn ár	Heildarlaxveiði				Smálax		Stórlax		Silungsveiði	
	Fjöldi laxa	Þyngd laxa	Heildar meðalþ.	Smálax/stórlax	Fjöldi smálaxa	Meðalþ. smálaxa	Fjöldi stórlaxa	Meðalþ. stórlaxa	Fjöldi urriða	Fjöldi bleikja
Elliðaár	1390	6373	4,6	29,2	1344	4,4	46	9,2	0	0
Úlfarsá (Korpa)	457	2097	4,6	64,3	450	4,5	7	11,6	0	3
Leirvogsá	428	1823	4,3	19,4	407	3,9	21	10,8	14	1
Kiðafellsá	25	145	5,8	5,3	21	3,7	4	16,3	1	0
Laxá í Kjós	1103	6141	5,6	7,6	975	5,0	128	9,5	18	0
Bugða	163	909	5,6	7,6	144	5,1	19	9,4	8	0
Brynjudalsá	118	688	5,8	5,9	101	5,1	17	9,9	1	1
Botnsá	61	316	5,2	19,3	58	5,0	3	8,0	7	2
Reykjanes samtals:	3745	18492	4,9	14,3	3500		245		49	7

Tafla 7. Fjöldi og þyngd stangveiddra laxa, ásamt fjölda veiddra silunga á Vesturlandi 1993. (þyngd er í pundum, 1 pund = 500 gr).

Nafn ár	Heildarlaxveiði				Smálax		Stórlax		Silungsveiði	
	Fjöldi laxa	Þyngd laxa	Heildar meðalþ.	Smálax/stórlax	Fjöldi smálaxa	Meðalþ. smálaxa	Fjöldi stórlaxa	Meðalþ. stórlaxa	Fjöldi urriða	Fjöldi bleikja
Selós og Þverá	54	323	6,0	2,4	38	5,0	16	8,3	35	5
Laxá í Leirársveit	747	3993	5,3	8,7	670	4,9	77	9,7	180	18
Hvítá í Borgarfirði	622	3583	5,8	7,3	547	5,0	75	11,0	155	106
Andakílsá	109	581	5,3	6,8	95	4,8	14	8,9	1	0
Grímsá og Tunguá	1228	6518	5,3	7,0	1074	4,6	154	9,9	108	3
Flókadalsá	387	1780	4,6	42,0	378	4,5	9	9,3	13	0
Reykjadalsá	40	202	5,1	12,3	37	4,8	3	8,0	18	13
Norðlingafljót	920	6780	7,4	3,7	724	5,8	196	13,2	6	4
Þverá og Kjarrá	1554	9585	6,2	5,3	1306	5,2	248	11,5	98	35
Norðurá	2117	10815	5,1	7,5	1868	4,5	249	9,4	17	14
Gljúfurá	192	849	4,4	20,3	183	4,2	9	9,4	28	1
Langá	777	4083	5,3	11,3	714	4,8	63	10,4	9	25
Urriðaá	54	262	4,9	53,0	53	4,8	1	10,0	18	0
Álftá	238	1405	5,9	6,4	206	5,2	32	10,4	156	10
Álftá, Veita	4	18	4,5	0,0	4	4,5	0	0,0	3	1
Hítará og Grjótá	279	1624	5,8	9,3	252	5,3	27	10,5	39	184
Haffjarðará	617	3886	6,3	5,6	523	5,4	94	11,1	6	17
Núpá í Eyjahreppi	243	1576	6,5	3,2	185	5,5	58	9,5	31	87
Laxá í Miklaholtshreppi	24	132	5,5	3,0	18	4,2	6	9,3	33	69
Straumfjarðará	260	1443	5,6	4,9	216	4,9	44	8,6	0	0
Lýsa	105	647	6,2	3,0	79	5,2	26	9,0	14	3
Fróðá	105	627	6,0	3,6	82	5,0	23	9,3	1	133
Setbergsá	76	376	4,9	6,6	66	4,4	10	8,6	4	0
Laxá á Skógarströnd	68	381	5,6	8,7	61	5,1	7	10,0	0	1
Dunká	103	544	5,3	8,4	92	4,6	11	10,7	1	1
Hörðudalsá *										
Skrauma á Skógarströnd	10	47	4,7	9,0	9	4,1	1	10,0	0	0
Miðá og Tunguá	112	703	6,3	3,3	86	5,0	26	10,5	0	530
Haukadalsá neðri	632	3670	5,8	3,2	481	4,5	151	10,0	0	57
Haukadalsá efri	15	106	7,1	2,0	10	5,4	5	9,8	1	267
Laxá í Dölum	929	5904	6,4	3,6	729	5,2	200	10,5	3	16
Fáskrúð	212	1148	5,4	6,9	185	4,7	27	10,6	0	5
Glerá	39	257	6,6	2,5	28	4,7	11	11,5	2	5
Laxá í Hvammssveit	59	387	6,6	2,5	42	4,5	17	11,5	7	6
Flékkudalsá	247	1105	4,5	14,4	231	4,1	16	9,7	13	19
Krossá	114	592	5,2	5,3	96	4,3	18	9,8	9	12
Búðardalsá	56	345	6,2	2,3	39	4,6	17	9,8	1	3
Hvolsá	122	675	5,5	5,4	103	5,0	19	8,7	1	28
Staðarhólsá	152	892	5,9	6,2	131	5,2	21	9,8	0	588
Vesturland samtals:	13622	77844	5,7	5,9	11641		1981		1011	2266

* Sjýrsla barst ekki

Tafla 8. Fjöldi og þyngd stangveiddra laxa, ásamt fjölda veiddra silunga í ám á Vestfjörðum 1993. (þyngd er í pundum, 1 pund = 500gr).

Nafn ár	Heildarlaxveiði				Smálax		Stórlax		Silungsveiði	
	Fjöldi laxa	Þyngd laxa	Heildar meðalþ.	Smálax/stórlax	Fjöldi smálax	Meðalþ. smálax	Fjöldi stórlax	Meðalþ. stórlax	Fjöldi urriða	Fjöldi bleikja
Fjarðarhornská	12	75	6,3	2,0	8	5,3	4	8,0	0	73
Mórudalsá *										
Suðurfossá	31	165	5,3	9,3	28	4,7	3	11,3	0	0
Botnslón	0	0	0,0	0,0	0	0,0	0	0,0	0	0
Svínafossá *										
Hvannadalsá	51	365	7,2	1,4	30	5,3	21	9,7	0	5
Langadalsá	241	1746	7,2	1,5	145	4,9	96	10,8	0	49
Laugardalsá	285	1675	6,3	4,1	213	5,0	52	11,5	5	0
Ísafjarðará	12	71	5,9	5,0	10	5,0	2	10,5	0	2
Selá í Skjaldfannardal	8	48	6,0	0,0	8	6,0	0	0,0	0	15
Bjarnarfjarðará	0	0	0,0	0,0	0	0,0	0	0,0	0	155
Selá í Steingrímsfirði	8	72	9,0	1,0	4	6,3	4	11,7	0	77
Staðará í Steingrímsfirði	43	330	7,7	1,4	25	5,4	18	10,8	0	254
Hrófá	64	571	8,9	0,4	17	4,4	47	10,6	2	51
Prestbakkaá	45	309	6,9	2,5	32	5,0	13	11,3	0	0
Krossá	65	474	7,3	1,5	39	4,8	26	10,9	0	0
Víkurá	70	432	6,2	3,4	54	4,8	16	10,9	1	20
Laxá í Hrutafirði	47	284	6,0	2,4	33	4,1	14	10,6	0	1
Vestfirðir samtals:	962	6617	6,9	2,0	646		316		8	702

* skýrsla barst ekki.

Tafla 9. Fjöldi og þyngd stangveiddra laxa, ásamt fjölda veiddra silunga í ám á Norðurlandi vestra 1993. (þyngd er í pundum, 1 pund = 500gr).

Nafn ár	Heildarlaxveiði				Smálax		Stórlax		Silungsveiði	
	Fjöldi laxa	Þyngd laxa	Heildar meðalb.	Smálax/stórlax	Fjöldi smálax	Meðalb. smálax	Fjöldi stórlax	Meðalb. stórlax	Fjöldi urriða	Fjöldi bleikja
Hrútafjarðará og Síká	411	2836	6,9	3,1	310	5,3	101	11,7	0	135
Tjarnará	40	220	5,5	5,7	34	4,5	6	11,0	0	31
Miðfjarðará	1023	7037	6,9	2,9	761	5,3	262	11,4	10	97
Víðidalsá og Fitjá	1342	12007	8,9	1,0	656	5,1	686	12,6	23	676
Vatnsdalsá	853	6940	8,1	1,8	548	5,3	305	13,1	335	1427
Gljúfurá	67	524	7,8	2,5	48	5,6	19	13,3	7	1
Giljá	41	273	6,7	4,1	33	5,1	8	13,1	2	0
Laxá á Ásum	1458	8829	6,1	7,6	1288	5,4	170	11,1	20	1
Fremri Laxá á Ásum	55	289	5,3	10,0	50	5,0	5	8,2	2709	6
Blanda	404	3183	7,9	1,2	222	4,8	182	11,6	72	54
Svartá	495	3153	6,4	2,6	357	4,6	138	10,9	76	159
Laxá á Refasveit	227	1785	7,9	1,2	126	4,8	101	11,7	3	3
Hallá	53	308	5,8	3,8	42	4,8	11	9,5	13	54
Laxá í Nesjum *										
Fossá í Skefilst.hr.	25	213	8,5	1,8	16	5,3	9	14,2	1	0
Laxá í Skefilstaðahreppi	106	750	7,1	1,8	68	4,9	38	10,9	2	32
Húseyjarkvísl	160	1257	7,9	1,2	86	5,0	74	11,2	369	32
Norðurá í Skagafirði	26	161	6,2	2,7	19	4,4	7	10,9	0	41
Hrollleifsdalsá	55	432	7,9	2,2	38	5,1	17	14,1	59	381
Flókadalsá	136	1155	8,5	1,3	77	5,2	59	12,7	54	1040
Fljótaá	203	1708	8,4	1,3	116	5,4	87	12,4	0	1242
Norðurland vestra samtals:	7180	53060	7,4	2,1	4895		2285		3755	5412

* Skýrsla barst ekki.

Tafla 10. Fjöldi og þyngd stangveiddra laxa, ásamt fjölda veiddra silunga á Norðurlandi eystra 1993. (þyngd er í pundum, 1pund = 500 gr).

Nafn ár	Heildarlaxveiði				Smálax		Stórlax		Silungsveiði	
	Fjöldi laxa	Þyngd laxa	Heildar meðalþ.	Smálax/stórlax	Fjöldi smálax	Meðalþ. smálax	Fjöldi stórlax	Meðalþ. stórlax	Fjöldi urriða	Fjöldi bleikja
Ólafsfjarðará *										
Svarfaðardalsá	3	29	9,7	0,5	1	5,0	2	12,0	23	668
Þorvaldsdalsá *										
Hörgá	5	45	9,0	0,7	2	5,8	3	11,2	24	1783
Eyjafjarðará	33	280	8,5	1,1	17	5,8	16	11,0	100	3080
Fingóská	411	4061	9,9	0,3	105	5,0	306	11,6	12	251
Djúpá	14	90	6,4	3,7	11	4,9	3	12,0	1	0
Skjálfandaflljót	767	6620	8,6	0,9	356	4,7	411	12,0	44	173
Laxá í Aðaldal	1983	17939	9,0	1,1	1020	5,4	963	12,9	1307	114
Laxá í Laxárdal	0	0	0,0		0	0,0	0	0,0	508	4
Laxá í Mývatnssveit	0	0	0,0		0	0,0	0	0,0	1808	1
Laxá í Mývatnssv. Haganes	0	0	0,0		0		0		208	17
Þevkjadalssá	249	1518	6,1	2,6	180	4,8	69	9,6	1	0
Mýrarkvísl	266	1876	7,1	1,9	174	4,9	92	11,1	0	0
Litluárvötn	72	444	6,2	2,3	50	4,7	22	9,4	730	259
Skjálfavatn *										
Brúnná	0	0	0,0	0,0	0	0,0	0	0,0	44	106
Deildará	391	2637	6,7	2,7	284	5,4	107	10,3	84	25
Órnarsá	366	3148	8,6	0,8	157	4,8	209	11,4	15	131
Svalbarðsá	384	3400	8,9	1,1	201	5,4	183	12,7	7	13
Sandá	434	3493	8,0	1,5	262	5,3	172	12,3	0	1
Haftralónsá	402	3066	7,6	1,7	252	5,1	150	11,9	3	62
Kverká	36	307	8,5	0,8	16	5,3	20	11,1	0	4
Höfná	130	1055	8,1	1,2	72	5,2	58	11,7	0	6
Norðurland eystra samtals:	5946	50008	8,4	1,1	3160		2786		4919	6698

* Sjónsla barst ekki.

Tafla 11. Fjöldi og þyngd stangveiddra laxa, ásamt fjölda veiddra silunga í ám á Austurlandi 1993. (þyngd er í pundum, 1 pund = 500gr).

Nafn ár	Heildarlaxveiði				Smálax		Stórlax		Silungsveiði	
	Fjöldi laxa	Þyngd laxa	Heildar meðalþ.	Smálax/stórlax	Fjöldi smálax	Meðalþ. smálax	Fjöldi stórlax	Meðalþ. stórlax	Fjöldi urriða	Fjöldi bleikja
Milðifjarðá og Kverká	172	1201	7,0	1,5	104	4,6	68	10,7	3	0
Selá í Vopnafirði	1092	7716	7,1	2,0	730	4,8	362	11,7	4	51
Vesturdalsá	321	1826	5,7	2,8	236	4,1	85	10,0	0	321
Höfsá og Sunnudalsá	2028	15357	7,6	1,4	1187	4,5	841	11,9	54	268
Gillsá og Selfljót	98	574	5,9	5,1	82	4,9	16	10,8	39	242
Fjarðará, Seyðisfirði.	23	167	7,3	1,9	15	5,7	8	10,2	5	54
Fjarðará, Loðmundarfirði	17	140	8,2	1,1	9	5,9	8	10,7	0	40
Breiðdalsá	130	839	6,5	3,5	101	5,3	29	10,5	117	410
Austurland samtals:	3881	27820	7,2	1,7	2464		1417		222	1386

Tafla 12. Fjöldi og þyngd stangveiddra laxa, ásamt fjölda veiddra silunga í ám á Suðurlandi 1993. (þyngd er í pundum, 1 pund = 500gr).

Nafn ár	Heildarlaxveiði				Smálax		Stórlax		Silungsveiði	
	Fjöldi laxa	Þyngd laxa	Heildar meðalþ.	Smálax/stórlax	Fjöldi smálax	Meðalþ. smálax	Fjöldi stórlax	Meðalþ. stórlax	Fjöldi urriða	Fjöldi bleikja
Geirlandsá	27	162	6,0	2,9	20	5,0	7	8,7	108	40
Skaftá Vatnamót	1	4	4,0		1	4,0	0	0,0	320	19
Skaftá Mávab.Veiðiós	1	5,5	5,5		1	5,5	0	0,0	144	0
Holtsá	0	0	0,0		0	0,0	0	0,0	2	22
Grenlækur	8	41	5,1	1,0	4	3,9	4	7,5	2338	288
Eldvatn í Meðallandi	18	99	5,5	8,0	16	5,1	2	8,5	112	19
Tungufjót	63	363	5,8	8,0	56	5,3	7	9,4	249	43
Kerlingadalsá og Vatnsá	130	690	5,3	6,2	112	4,7	18	8,8	143	11
Heiðarvatn	0	0			0	0,0	0	0,0	284	159
Riangár og Fiská	1041	6217	6,0	13,9	971	5,6	70	11,2	359	90
Kálfá	14	101	7,2	1,8	9	4,4	5	11,6	17	3
Ólfusá	515	3185	6,2	6,8	449	5,3	66	12,0	58	10
Hvítá	938	7162	7,6	2,9	696	5,7	242	13,3	124	13
Hagaós og Brúará	58	423	7,3	1,9	38	5,4	20	10,9	8	147
Brúará, Spóastaðir	22	170	7,7	1,2	12	5,7	10	10,0	10	247
Brúará, Miklaholt										48
Stóra Laxá	384	3111	8,1	1,8	246	5,5	138	12,7	12	35
Sogið	429	2548	5,9	9,2	387	5,2	42	12,6	6	130
Agaróslækur	17	76	4,5		17	4,4	0	0,0	0	0
Veidifélag flóamanna	23	131	5,7	4,8	19	4,8	4	9,6	301	92
Hlíðarvatn *										
Suðurland samtals:	3689	24489	6,6		3054		635		4595	1416

* Sjásla barst ekki.

Tafla 13. Skipting stangveiddra laxa 1993, eftir sjávaraldri og landshlutum.

Landshluti	Smálax	Stórlax	Hlutfall
	Fjöldi	Fjöldi	Smálax/stórlax
Reykjanes	3500	245	14,3
Vesturland	11641	1981	5,9
Vestfirðir	646	316	2,0
Norðurland vestra	4895	2285	2,1
Norðurland eystra	3160	2786	1,1
Austurland	2464	1417	1,7
Suðurland	3054	635	4,8
Samtals:	29360	9665	3,0

Tafla 14. Skipting laxveiði á Íslandi 1993 í smálax og stórlax.

Veiði aðferð	Smálax	Stórlax	Hlutfall
	Fjöldi	Fjöldi	Smálax/stórlax
Stangveiði	29360	9665	3,0
Netaveiði	8251	1946	4,2
Hafbeit	147850	20577	7,2
Samtals:	185461	32188	5,8

Tafla 18. Fjöldi veiddra laxa vafinna laxveiðislaða á árunum 1974 - 1993. Reiknuð er meðalveiði, mesta veiði og minnsta veiði tímabilisins.

Nafn vatnsfalls	V E I Æ R																	MEDAL-VEIÐI	MESTA VEIÐI	MINNSTA VEIÐI			
	1974	1975	1976	1977	1978	1979	1980	1981	1982	1983	1984	1985	1986	1987	1988	1989	1990				1991	1992	1993
Ellibúar	2033	2071	1692	1328	1383	1336	938	1074	1219	1508	1331	1157	1083	1175	2006	1773	1384	1127	1393	1390	1420	2071	938
Úlvarsa (Korpa)	357	438	406	361	327	215	110	166	158	450	225	303	376	245	709	440	306	238	517	457	340	709	110
Leirvogsa	332	739	544	474	463	386	136	213	322	514	320	438	324	291	1057	458	489	435	556	428	446	1057	136
Laxá í Kjós	1270	1901	1973	1677	1648	1508	950	1290	927	1545	1273	871	1043	933	3422	1819	1370	1328	1053	1103	1445	3422	871
Bugða	158	269	410	263	136	125	212	260	232	450	461	283	201	230	389	314	226	265	191	163	262	461	125
Brynjúdalssá	205	271	185	173	98			24	120	177	68	29	44	59	287	118	385	235	154	118	153	385	24
Laxá í Leirarveit	822	1654	1288	1154	1252	899	707	670	545	708	742	860	1610	914	1887	1186	1052	850	652	747	1010	1887	545
Andaklissá	235	331	262	187	237	138	69	104	89	108	106	101	145	136	203	122	97	134	85	109	150	331	69
Hvíti	521	339	388	401	788	573	555	364	348	213	326	597	469	514	439	301	263	572	520	622	456	788	213
Grimsa og Tunguá	1419	2116	1439	1103	1952	1527	869	845	717	1382	1061	1463	1836	825	1963	1200	756	1294	1864	1228	1343	2116	717
Flokdalsá	411	613	432	263	547	377	266	181	234	281	303	351	384	282	293	182	241	350	322	387	335	613	181
Reykjadalssá	275	156	185	112	120	105	56	80	100	91	58	42	69	42	33	75	77	157	107	40	99	275	33
Þverá og Kjarrá	1748	2330	2368	3132	3538	1938	1245	1616	1901	1082	1550	2127	1703	1567	1327	1485	1979	2314	1554	1922	3538	1082	
Norðurá	1428	2132	1675	1470	2089	1995	1583	1185	1455	1643	856	1121	1523	1034	1359	867	1070	1267	1965	2117	1492	2132	856
Gjölfurá	150	522	356	400	461	286	130	101	184	225	110	138	280	73	181	133	97	171	286	192	224	522	73
Langá	1379	2131	1568	1720	2405	1893	1049	735	1090	960	610	1155	1765	1023	1409	748	1000	951	1290	777	1283	2405	610
Urnóðá				84	112	202	102	65	151	162	142	103	55	16	105	63	34	13	19	54	87	202	13
Álfhá	154	341	204	300	386	255	265	267	396	485	268	333	399	202	443	283	245	274	333	242	304	485	154
Hlíará	383	525	351	346	649	314	167	252	202	201	151	203	506	273	428	225	257	393	255	279	318	649	151
Hafrjaróará	613	559	595	624	950	701	494	465	562	625	549	562	1131	521	875	661	599	711	818	617	662	1131	465
Stráumfjarðará	451	755	433	466	648	391	320	437	350	360	215	327	378	161	334	300	267	308	233	260	370	755	161
Vatnsholtis og vötn				290	325	112	112	175	140	171	135	200	143	183	126	101	88	107	105	105	160	325	88
Fróðá	60	55	75	70	125	61	24	48	37	64	60	27	38	61	71	51	50	51	52	105	117	254	50
Crisiholtis og Bakká																							
Setbergisá				244	167	81	192	170	173	147	215	233	100	296	134	203	117	120	76	167	296	76	
Laxá á Skógarströnd	99	167	114	190	179	177	109	183	121	201	189	277	218	117	242	103	106	101	72	68	152	277	68
Dunká				83	76	142	58	138	85	129	52	135	124	68	126	71	96	104	125	103	101	142	52
Skráuma	6	10		22	23	18	10		32	16	16	16	23			0	3	6	10				
Horndalsá	74	55	55	51			51	55	27	87	50	79	43	18	116	78	62	77	68				
Míði í Döllum	117	245	121	146	135	203	85	182	132	161	128	46	101	35	200	118	90	88	214	112			
Haugadalssá	810	914	904	862	926	630	408	814	598	886	633	499	817	650	1232	511	540	703	776	632			
Laxá í Döllum	341	547	488	419	533	630	324	671	650	947	903	1600	1907	1408	2385	1006	1049	1227	1124	929			
Fáskrúð	202	298	136	242	226	261	140	190	154	214	165	257	449	381	464	203	226	183	330	212			
Flekkudalsá	300	462	343	342	467	509	293	255	237	249	189	133	244	129	360	140	145	241	262	247			
Krossá á Skarðsströnd	106	120	109	81	106	156	115	157	126	203	93	27	117	51	208	99	30	100	125	114			
Blöðurdalsá	35			100	120	131	71	71	54	71	32	51	55	56	82	81	106	146	131	56			
Hvolsá og Staðarhólsá	126	136	185	163	180	90	18	140	111	100	144	137	323	101	768	163	331	327	306	274			
Fjarðarhómsá	309	601	245	8	0	38	8	18	34	60	31	29	29	12	16	4	8	33	24	12			
Laugardalsá í Ísaf djúpi	10	27	52	29	25	12	12	12	9		5	6	14	3	23	16	14	55	15	12			
Langadalssá	78	172	170	189	203	277	206	111	101	98	31	54	71	67	95	130	88	217	292	241			
Hvannadalssá	57		56	120	101	101	47	30	45	27	24	71	44	22	18	60	66	95	81	8			
Selá í Steingrímsfirði	34	22		17	17	23	6	7	0	7	44	22	28	18	60	71	62	118	82	169			
Staðara í Steingrímsf.	44	100	108	124	101	95	72	46	41	26	25	28	64	40	71	62	118	82	169	43			
Vöðaldalsá í Steingrímsf.	182	49	54	61	93	104	98	34	54	12	16	56											
Hrólá	20			22	56	37	48	41	29	14	21	54	62	23	85	41	32	94	93	64			
Krossá í Þitru	5	38	92	68	121	219	125	174	61	75	45	70	100	40	89	40	38	28	77	70			
Vikurá	44			66	93	105	21	40	57	39	85	115	43	123	43	123	43	123	43	45			
Bakká				66	93	105	21	40	57	39	85	115	43	123	43	123	43	123	43	45			
Laxá í Hríttáfirði	9	32	18	23	17	39	43	61	45	126	165	133	98	69	69	11	47	96	84	47			

Fylla 13. Framfarir

Nafn vatnsfalls	V												A												Métal- veði	Minnu veði
	1974	1975	1976	1977	1978	1979	1980	1981	1982	1983	1984	1985	1986	1987	1988	1989	1990	1991	1992	1993	1994					
Hinnfjarðarbrú og líka	104	301	338	362	346	312	253	288	230	207	193	343	536	239	532	252	200	359	459	411	311	1382	2381	536	194	
Múlfjarðarbrú	837	1414	1601	2301	2337	2132	1714	1213	926	802	583	1059	1719	1073	2081	1175	774	1112	1401	1023	44	112	1881	583	0	
Fjörnum & Vatnsmen	1051	1140	1238	1792	1851	1948	1423	1392	1132	1082	625	713	1541	1563	2023	924	604	667	1473	1342	44	112	2023	604	0	
Valdalsá og Fljót	706	832	571	1203	1466	1413	1033	985	721	879	699	856	1382	1496	1243	660	604	683	998	853	1276	1276	1582	571	604	
Vannsdalá	1439	1881	1270	1439	1854	1650	1413	1036	1413	1036	625	1440	1857	1157	1617	749	651	833	861	1458	974	974	1881	625	571	
Laxá & Ásnun	1173	2363	1485	1367	2147	906	778	1412	861	511	495	766	1814	1243	1217	375	607	568	432	404	1046	1046	2363	375	625	
Blöndu	420	232	96	46	295	469	444	125	73	147	132	330	391	462	275	118	105	108	363	495	256	256	495	46	375	
Svaná	79	58	41	71	94	146	153	71	39	57	70	111	144	132	140	96	156	117	297	227	115	115	297	39	46	
Laxá & Refsveit	5	6																			92	92	197	30	39	
Hallá	120	134	73	140	200	220	245	161	113	93	74	134	138	176	137	70	103	70	144	106	30	30	98	5	30	
Fossá í Skeifst. hr	115	116	160	212	303	112	70	52	29	75	75	139	94								123	123	303	29	5	
Semundará	112	118	141	158	194	84	107	52	54	90	77	105	104								114	114	245	52	29	
Húseyjarkvísl	23	2																			14	14	245	52	52	
Höfna í Vesturdal																					13	13	24	2	2	
Kolká																					13	13	24	2	2	
Hrollifsdalá	24	28	41	41	41	65	17	4	4	7	4	25	15	24	10	18	16	18	16	16	23	23	65	4	7	
Flokdalá í Fljótnum																					66	66	164	2	4	
Fljótná	204	189	173	269	316	199	165	125	71	60	68	83	150	112	93	323	388	135	282	203	180	180	388	60	2	
Eyjafjarðará																					24	24	71	6	6	
Fnijská	386	268	250	273	554	446	527	257	323	98	107	120	144	93	124	112	121	135	554	411	265	265	554	93	6	
Skiðlandafliót	67	412	288	336	317	426	108	169	100	165	679	721	503	379	431	493	318	862	907	907	404	404	907	67	6	
Laxá í Aðaldal	1817	2326	1777	2699	3063	2372	2324	1455	1304	1109	1256	1911	2730	2422	2255	1619	1543	2295	1983	1109	1985	1985	3063	1109	67	
Reykjadalá og Eyvandal.	337	264	133	593	657	492	321	271	114	210	155	344	373	241	435	241	272	191	280	249	309	309	657	114	67	
Mýrakvísl	210	201	121	181	221	197	169	242	179	248	215	388	490	252	287	239	188	243	390	266	246	246	490	121	67	
Ormsá	123	117	147	275	286	119	124	54	45	45	73	203	350	275	278	264	187	156	335	366	193	193	366	45	67	
Deildará	158	189	168	224	357	164	111	93	27	55	69	234	253	178	173	145	142	88	281	391	175	175	391	27	67	
Svalbarðsá	234	172	155	240	257	158	167	51	36	41	29	161	171	176	198	238	135	136	289	384	171	171	384	29	67	
Sandá	288	238	315	474	418	418	380	138	53	47	35	257	340	403	290	182	81	100	354	434	262	262	474	35	67	
Höfná	135	118	92	219	130	66	73	26	26	25	11	109	121	131	144	105	91	55	150	130	98	98	219	11	67	
Hafnalónsá	343	302	227	312	276	264	180	36	60	52	25	132	223	296	361	313	223	123	266	402	221	221	402	25	67	
Mifjarðará við Bakkafl.	147	144	183	248	242	135	80	39	15	39	32	116	168	206	186	235	136	101	192	172	141	141	248	15	67	
Selá í Vopnafirði	589	711	845	1463	1394	767	637	192	168	229	123	627	1258	1523	1102	895	634	772	1318	1092	817	817	1523	123	67	
Vesturdalá	391	329	326	513	498	268	141	42	34	61	47	280	197	380	231	226	163	116	264	321	241	241	513	34	67	
Höfna	1277	1117	1253	1273	1336	599	615	145	141	258	185	1219	1631	1710	1210	809	552	642	2238	2028	1012	1012	2238	141	67	
Selvítt																					38	38	98	5	67	
Fjarðará í Borgarf.eystri																					16	16	44	1	67	
Breiðdalá	126	123	76	248	412	248	153	41	20	21	4	78	158	257	185	104	91	116	226	130	141	141	412	4	67	
Geirlandá í V-Skaft.	56	162	59	99	91	88	65	59	42	51	46	49	26	32	62	47	74	93	66	27	65	65	162	26	67	
Eldvatn	24	51	13	43	33	45	12	17	11	17	3	9	11	11	37	14	15	13	24	18	21	21	51	3	67	
Tungufliót																					32	32	74	9	67	
Kerlingudalá og Vatnsá	29	57	95	46	82	98	65	80	65	22	10	17	78	32	53	80	1622	453	521	1041	227	227	1622	16	67	
Rangfarnar	157	340	293	266	571	272	76	242	218	481	707	183	166	113	115	188	200	286	420	384	284	284	707	76	67	
Stóralaxá í Hreppum	88	81	57	49	64	49	19	57	32	63	92	48	58	76	37	34	44	72	43	80	57	57	92	19	67	
Brúará	593	589	537	620	439	223	329	343	248	361	424	497	490	714	325	397	396	341	429	437	437	437	714	223	67	
Sogð																					787	787	1169	299	67	
Hvítá í Árnessýslu																					385	385	825	6	67	
Ollfusa																					33	33	104	2	67	
Kálfiá í Gnipupeyjarh.																					21	21	59	8	67	
Vatnas. Baugataubás																					21	21	59	8	67	
VEIÐI SAMTALS	30785	38888	38680	42107	53189	44076	31154	28872	26493	30758	24731	33631	45833	35607	49486	31612	30468	29915	40314	37300	36137	36137	53189	24731	8	